


URBANISTIČKO-TEHNIČKI USLOVI

1	Sekretarijat za uređenje prostora <hr/> Broj: <u>07-352/19-118</u> Datum: 18.03.2019. godine <hr/>	 Crna Gora O P Š T I N A B A R
2	Sekretarijat za uređenje prostora, Opštine Bar, postupajući po zahtjevu Jakovljević Borisa , za izdavanje urbanističko-tehničkih uslova, a na osnovu člana 74 Zakona o planiranju prostora i izgradnji objekata (»Sl. list CG«, broj 64/17, 44/18 i 63/18), člana 1 Uredbe o povjeravanju dijela poslova Ministarstva održivog razvoja i turizma jedinicama lokalne samouprave (»Sl. list CG«, broj 87/18) i DUP-a »Ilino« (»Sl.list CG« broj 32/09), izdaje:	
3	URBANISTIČKO-TEHNIČKE USLOVE za izradu tehničke dokumentacije	
4	Za građenje novog objekta na urbanističkoj parceli UP 15 , u zoni »J« , čiji dio čine katastarske parcele broj 4903/1 i 4903/2 KO Novi Bar , u zahvatu DUP-a «Ilino» . Napomena: Konačna lokacija urbanističke parcele (koje katastarske parcele čine UP) će se odrediti u fazi izrade glavnog projekta, a nakon Elaborata parcelacije izrađenog od strane organizacije koja posjeduje licencu izdatu od strane nadležnog Ministarstva.	
5	PODNOŠILAC ZAHTJEVA:	Jakovljević Boris
6	POSTOJEĆE STANJE: Opis lokacije - izvod iz planskog dokumenta DUP »Ilino« , urbanistička parcela UP 15 , u zoni »J« , ograničena koordinatama datim u izvodu iz DUP-a »Ilino«- grafički prilog - "Plan Parcelacije".	
7	PLANIRANO STANJE:	
7.1.	Namjena parcele odnosno lokacije:	
	<u>Namjena je turističko stanovanje – stanovanje sa poslovanjem:</u> Turističko stanovanje podrazumijeva objekte namjenski građene za pružanje turističkih usluga ishrane i smještaja (moteli, pansioni, vile i sl.) ili objekte koji se povremeno koriste za ove namjene (odmarališta, hosteli, kuće za odmor i slično). <u>Opšti urbanističko-tehnički uslovi za izgradnju novih objekata:</u> <ul style="list-style-type: none"> • Novi objekti se planiraju na slobodnim prostorima unutar zone na jednoj ili više urbanističkih parcela, kao rubne fizičke strukture ili slobodostojeći objekti. Na 	



osnovu regulacione i građevinske linija prema ulici ili javnoj površini odredit će se položaj i gabariti objekata, unutrašnji kolsko pješački saobraćaj, slobodni prostori, parkinzi i zelene površine.


- Objekti mogu biti postavljeni na građevinskoj parceli:
 - 1) u neprekinutom nizu - objekat na parceli dodiruje obe bocne linije građevinske parcele;
 - 2) u prekinutom nizu - objekat dodiruje samo jednu bocnu liniju građevinske parcele;
 - 3) kao slobodnostojeci - objekat ne dodiruje ni jednu liniju građevinske parcele;
 - 4) kao poluatrijumski - objekat dodiruje tri linije građevinske parcele.
- U oblikovnom smislu novi objekti treba da budu uklopljeni u ambijent i to sa kvalitetnim materijalima i savremenim arhitektonskim rješenjima.
- Krovovi objekata su kosi ili ravni, krovni pokrivači adekvatni nagibu.
- Iskazane bruto građevinske površine date u tabelama predstavljaju maksimalne i minimalne vrijednosti.

Urbanističko-tehnički uslovi za izgradnju objekata turističkog stanovanja:

- Minimalna udaljenost novog objekta od granice susjedne urbanističke parcele iznosi četvrtinu visine objekta, ali ne može biti manja od 3.5 metra, ako zidovi sadrže otvore za dnevno osvjjetljenje na prostorijama za stanovanje. Ukoliko zidovi ne sadrže otvore za dnevno osvjjetljenje na prostorijama za stanovanje (kao i ateljeima i poslovnim prostorijama) ova udaljenost se može smanjiti na jednu osminu visine objekta, ali ne može biti manja od 2 m. Izuzetno ova udaljenost može biti 1.5 m ako se parcela graniči sa gradskim zelenim neizgrađenim površinama. Na ovaj način se obezbjeđuje optimalan odnos između objekata u pogledu insolacije i obrušavanja.
- Medusobna udaljenost objekata koji se grade u prekinutom nizu, iznosi najmanje polovinu visine višeg objekta, osim slobodnostojecih višespratnica. Udaljenost se može smanjiti na četvrtinu ako objekti na naspramnim bocnim fasadama ne sadrže otvore na prostorijama za stanovanje (kao i ateljeima i poslovnim prostorijama). Ova udaljenost ne može biti manja od 4,00 m ako jedan od zidova objekta sadrži otvore za dnevno osvjjetljenje. Pored navedenih uslova višespratni slobodnostojeci stambeni objekat ne može zaklanjati direktno osuncanje drugom objektu više od polovine trajanja direktnog osuncanja.
- Izuzetno, objekat može biti postavljen na manjoj udaljenosti ili na samoj granici parcele, ukoliko zidovi ne sadrže otvore za dnevno osvjjetljenje na prostorijama za stanovanje ako vlasnik, odnosno korisnik susjedne parcele to prihvati pismenim odobrenjem (saglasnošću).
- U okviru turističkog stanovanja moguća je izgradnja slobodnostojecih, dvojnih i objekata u prekinutom nizu.
- Optimalna veličina parcela namjenjenih za izgradnju novih objekata za zonu turističkog stanovanja je min 400 m²
- Kod izdavanja urbanističko tehničkih uslova osnovni pristup je da jedna, više ili dio katastarskih parcela čini urbanističku parcelu, namjenjenu izgradnji objekata pod uslovom da ima obezbijeđen kolski pristup sa javne saobraćajnice.
- Optimalna veličina parcela namjenjenih za izgradnju novih objekata za zonu turističkog stanovanja je 400 m².
- Planirana spratnost i gabariti novih objekata su uslovljeni indeksom izgrađenosti (Kiz) i indeksom zauzetosti (Si) urbanističke parcele.
- Indeksi izgrađenosti i zauzetosti za ovu namjenu se definišu u rasponu **Kiz 1.0 - 2.5, a Si 40% - 75%.**
- U prizemlju svih objekata namjenjenih stanovanju sa djelatnostima mogu se


	<p>organizovati djelatnosti ukoliko ispunjavaju potrebne higijensko-tehničke i ostale, zakonom propisane uslove, odnosno ako te djelatnosti ne zagadjuju vazduh, vodu i zemlju, koji ne zahtjevaju veliku frekvenciju saobraćaja i ne stvaraju buku</p> <ul style="list-style-type: none"> • S obzirom na lokaciju predmetnog prostora, u okviru stambenih objekata mogu se organizovati prostori namjenjeni turističkom smještaju u domaćoj radinosti. • Princip uređenja zelenila u okviru urbanističkih parcela namjenjenih stambenoj izgradnji je dat u Uslovima za ozelenjavanje, a detaljna razrada je ostavljena vlasnicima; • Iskazane bruto građevinske površine date u tabelama predstavljaju maksimalne i minimalne vrijednosti.
7.2.	Pravila parcelacije:
	<p>Nova parcelacija je predstavljena u grafičkom prilogu <i>Plan parcelacije prilog br. 7.</i></p> <p>Prostor Plana je podjeljen na zone, unutar kojih je planirana izgradnja, rekonstrukcija, dogradnja ili nadogradnja objekata u okviru ili na dijelu urbanističke parcele koja je određena jednom, više ili dijelom katastarske parcele.</p> <p>Prilikom komasacije kada se udružuju dvije ili više urbanističkih parcela, dio ili jedna cijela urbanistička parcela može se privesti namjeni parking prostora u funkciji planiranog objekta.</p> <p>Takođe, na zahtjev vlasnika, urbanistička parcela u neposrednoj blizini planiranog objekta ili u okviru zone može se privesti namjeni parking prostora isključivo u funkciji tog objekta i kao takva se ne može koristiti u druge svrhe.</p> <p>Urbanističke parcele unutar zona su geodetski definisane u grafičkom prilogu <i>Plan parcelacije</i>, a koordinate svih urbanističkih parcela date su tabelarno.</p> <p>Kada se urbanistička parcela, koja je već određena ovim Planom, ne podudara sa postojećom katastarskom parcelom (ili parcelama), kao i u drugim opravdanim slučajevima kada je potrebno izvršiti manje usklađivanje urbanističke parcele sa zemljišno-knjižnim ili katastarskim stanjem, opštinski organ uprave nadležan za poslove uređenja prostora može izvršiti usklađivanje urbanističke parcele sa zemljišno-knjižnim ili katastarskim stanjem, prilikom izdavanja urbanističko-tehničkih uslova.</p> <p>Zone urbanističkih parcela u stvari predstavljaju urbanističke blokove oivičene saobraćajnicama, prirodnim barijerama ili vodenim tokovima koji zadovoljavaju uslove izgradnje propisane lokalnim planskim dokumentom. Urbanističkim parcelama u okviru zone je obezbijedjen pristup s gradske saobraćajnice ili javnog puta. Površina i oblik formiranih urbanističkih parcela omogućava optimalne uslove za izgradnju i korišćenje prostora u skladu sa lokalnim planskim dokumentom.</p> <p>Unutar zona identifikovane su pristupne površine do svake pojedinačne urbanističke parcele, koje će kao takve funkcionisati dok za to postoji potreba, odnosno dok ne dođe do urbane rekonstrukcije u mjeri da postojeće pristupne površine izgube smisao i budu zamijenjene novim rešenjima.</p>
7.3.	Građevinska i regulaciona linija, odnos prema susjednim parcelama:
	<p>U svemu prema izvodu iz DUP-a »Ilino«.</p> <p>U grafičkom prilogu »Regulacija i nivelacija« date su građevinske linije objekata koje predstavljaju krajnje linije do kojih se može graditi, a tekstualnim prilogom su bliže definisane. Na osnovu regulacione i građevinske linija prema ulici ili javnoj površini odredit će se položaj i gabariti objekata, unutrašnji kolsko pješački saobraćaj, slobodni prostori, parkinzi i zelene površine.</p>

8	<p>PREPORUKE ZA SMANJENJE UTICAJA I ZAŠTITU OD ZEMLJOTRESA, KAO I DRUGE USLOVE ZA ZAŠTITU OD ELEMENTARNIH NEPOGODA I TEHNIČKO-TEHNOLOŠKIH I DRUGIH NESREĆA:</p>
	<p>S obzirom na visoku seizmičnost područja statiku računati na IX stepen MCS skale i pri projektovanju i izvođenju objekata moraju se uzeti u obzir slijedeće preporuke:</p> <ul style="list-style-type: none"> • Način fundiranja treba birati u skladu sa rezultatima geomehaničkih istraživanja i projektnih faktora seizmičnosti. • Pri odabiru konstruktivnog sistema, prednost treba dati krućim, manje fleksibilnim sistemima sačinjenim od armirano betonskih zidova i skeleta ukrućenih zidovima ili jezgrima od armiranog betona koji preuzimaju horizontalnu seizmičku silu. Skeletni sistemi bez zidova za ukrućenje nisu poželjni. • Bez obzira na izbor konstrukcije tavaničnim konstrukcijama treba posvetiti posebnu pažnju. One moraju biti monolitne, odnosno sposobne da prenesu inercijalne sile i rasporede ih na nenoseće elemente. <p>U skladu sa Zakonom o odbrani (Sl. list SRJ br. 67/93) radi se poseban Prilog mera zaštite od elementarnih i drugih većih nepogoda i uslovi od interesa za odbranu.</p> <p>Prilogom mjera zaštite definišu se potrebe i uslovi zaštite ljudi i materijalnih dobara u slučaju rata i neposredne ratne opasnosti.</p> <p>Osnovna mjera civilne zaštite je izgradnja skloništa u skladu sa Pravilnikom o tehničkim normativima za izgradnju skloništa (Sl. list SFRJ br. 55/83)</p> <p>U cilju zaštite od elementarnih nepogoda postupiti u skladu sa Zakonom o zaštiti od elementarnih nepogoda (Sl. list RCG br. 57/1992) i Pravilnikom o mjerama zaštite od elementarnih nepogoda (Sl. list RCG br. 8/1993).</p>
9	<p>USLOVI I MJERE ZAŠTITE ŽIVOTNE SREDINE:</p>
	<p>Poštovati zakon o životnoj sredini (»Sl.list CG«, br. 48/08 i 40/10).</p> <ul style="list-style-type: none"> • Tehničku dokumentaciju izraditi prema standardima vezanim za protivpožarnu i zaštitu na radu. Investitor je dužan da pribavi saglasnosti nadležnih organizacija na glavni projekat. • Planirano zelenilo prihvaćeno je kao cjelina koja omogućava: • - Pozitivno rješavanje sanitarno-higijenskih uslova (zaštitu od buke, izduvnih gasova kao i adekvatno poboljšanje kvaliteta vazduha). • - Dekorativno-estetskim vrijednostima učestvuje u stvaranju određenih estetsko-vizuelnih efekata (drvoredi uz saobraćajnice i parkinge, karakteristične vrste podneblja). • - Zelene površine podignute po određenim principima omogućavaju pasivan odmor. • - Nesporna je uloga zelenila pri elementarnim nepogodama i katastrofama.
10	<p>USLOVI ZA PEJZAŽNO OBLIKOVANJE:</p>
	<p>Princip uređenja zelenila u okviru urbanističke parcele je dat u Uslovima za ozelenjavanje, a detaljna razrada je ostavljena vlasnicima.</p> <p>Materijalizacija ograda mora da bude u skladu sa arhitektonskim nasljeđem primorskih gradova uz primjenu prirodnih autohtonih materijala. Dozvoljeno je ograđivanje parcela do visine 1,5 m pri čemu je visina coka max 40 cm. Materijal prema javnoj površini: kamen, metalni profili, živa ograda i njihova kombinacija. Zabranjuju se postavljanje ograda koje narušavaju estetsku vrijednost okoline.</p>


	 <p>Procentualna zauzetost zelenih površina u okviru parcele, za zonu turističkog stanovanja iznosi min 35 %.</p>
11	<p>USLOVI I MJERE ZAŠTITE NEPOKRETNIH KULTURNIH DOBARA I NJIHOVE ZAŠTIĆENE OKOLINE:</p> <p>Poštovati Zakon o zaštiti kulturnih dobara (»Sl.list CG«, br. 049/10 od 13.08.2010, 040/11 od 08.08.2011, 044/17 od 06.07.2017) tj. 3. Slučajna otkrića: Član 87, u kojima se navode obaveze pronalazača, kao i Član 88 – obeveze Uprave i investitora.</p>
12	<p>USLOVI ZA LICA SMANJENE POKRETLJIVOSTI I LICA SA INVALIDITETOM:</p> <p>Potrebno je omogućiti pristup lica sa posebnim potrebama u sve objekte i djelove objekata koji svojom funkcijom podrazumjevaju javni pristup. Kroz objekte i djelove objekata u kojima je omogućen rad licima sa posebnim potrebama neophodno je obezbjediti nesmetano kretanje kolica, pristup u odgovarajuće dimenzionisane liftove i sanitarne prostorije. Projektom obezbjediti nesmetan pristup, kretanje, boravak i rad lica smanjene pokretljivosti, u skladu sa Pravilnikom o bližim uslovima i načinu prilagođavanja objekata za pristup lica smanjene pokretljivosti (»Sl.list CG«, br. 48/13).</p>
13	<p>USLOVI ZA POSTAVLJANJE I GRADNJU POMOĆNIH OBJEKATA:</p> <p>/</p>
14	<p>USLOVI ZA OBJEKTE KOJI MOGU DA UTIČU NA BEZBJEDNOST VAZDUŠNOG SAOBRAĆAJA:</p> <p>/</p>
15	<p>USLOVI ZA OBJEKTE KOJI MOGU DA UTIČU NA PROMJENE U VODNOM REŽIMU:</p> <p>Za izradu tehničke dokumentacije stambenih objekata površine preko 1000 m² i objekata koji imaju četiri i više nadzemnih etaža, potrebno je predhodno izraditi Geotehnički elaborat shodno Zakonu o geološkim istraživanjima ("Sl. list RCG", br. 28/93, 27/94, 42/94, 26/07), kojim će se utvrditi geološka i hidrogeološka svojstva terena, odnosno geotehnički uslovi za izgradnju objekata, takođe je potrebno dobiti saglasnost na navedeni elaborat od Ministarstva Ekonomije.</p>
16	<p>MOGUĆNOST FAZNOG GRAĐENJA OBJEKTA:</p> <p>/</p>
17	<p>USLOVI ZA PRIKLJUČENJE NA INFRASTRUKTURU:</p>
17.1.	<p>Uslovi priključenja na elektroenergetsku infrastrukturu:</p>

	<p>U svemu prema izvodu iz DUP-a »Ilino«, grafički prilog »Elektroenergetska infrastruktura« i uslovima koje odredi Crnogorski elektrodistributivni sistem.</p> <p>Elektroenergetska infrastruktura:</p> <p>Upućuje se investitor da pri izradi tehničke dokumentacije (idejni projekat ili glavni projekat) mora poštovati Tehničke preporuke CEDIS-a i to:</p> <ul style="list-style-type: none"> • Tehnička preporuka za priključenje potrošača na niskonaponsku mrežu TP-2 (dopunjeno izdanje); • Tehnička preporuka – Tipizacija mjernih mjesta; • Uputstvo i tehnički uslovi za izbor i ugradnju ograničivača strujnog opterećenja; • Tehnička preporuka TP-1b-Distributivna transformatorska stanica DTS- EPCG 10/04 kV. <p>Tehničke preporuke dostupne su na sajtu CEDIS-a.</p> <p>Investitor je obavezan da od CEDIS-a pribavi potvrdu o ometanju/neometanju elektroenergetskih instalacija na urbanističkoj parceli/lokaciji.</p>
17.2.	<p>Uslovi priključenja na vodovodnu i kanalizacionu infrastrukturu:</p>
	<p>U svemu prema izvodu iz DUP-a »Ilino«, grafički prilog Hidrotehnička infrastruktura i tehničkim uslovima za izradu projektne dokumentacije za priključenje na hidrotehničku infrastrukturu propisanim od strane d.o.o. »Vodovod i kanalizacija« Bar.</p>
17.3.	<p>Uslovi priključenja na saobraćajnu infrastrukturu:</p>
	<p>U svemu prema izvodu iz DUP-a »Ilino«, grafički prilog »Saobraćaj«.</p>
17.4.	<p>Ostali infrastrukturni uslovi:</p>
	<p>Elektronska komunikacija:</p> <p>Upućuje se investitor da, pri izradi tehničke dokumentacije iz oblasti elektronskih komunikacija, mora poštovati sledeće pravilnike:</p> <ul style="list-style-type: none"> - Pravilnik o širini zaštitnih zona i vrsti radio koridora u kojima nije dopušteno planiranje i gradnja drugih objekata (»Sl. list CG«, br. 33/14), kojim se propisuju način i uslovi određivanja širine zaštitnih zona elektronskih komunikacionih mreža, elektronske komunikacione infrastrukture i povezane opreme i radio koridora u čijoj zoni nije dopušteno planiranje i gradnja drugih objekata; - Pravilnik o tehničkim i drugim uslovima za projektovanje, izgradnju i korišćenje elektronske komunikacione mreže, elektronske komunikacione infrastrukture i povezane opreme u objektima (»Sl. list CG«, br. 41/15), kojim se propisuju tehnički i drugi uslovi za projektovanje, izgradnju i korišćenje elektronske komunikacione mreže, elektronske komunikacione infrastrukture i povezane opreme u poslovnim i stambenim objektima; - Pravilnik o uslovima za planiranje, izgradnju, održavanje i korišćenje pojedinih vrsta elektronskih komunikacionih mreža, elektronske komunikacione infrastrukture i povezane opreme, koji propisuju uslovi za planiranje, izgradnju, održavanje i korišćenje pojedinih vrsta elektronskih komunikacionih mreža, elektronske komunikacione infrastrukture i povezane opreme u Crnoj Gori; - Pravilnik o zajedničkom korišćenju elektronske komunikacione infrastrukture i povezane opreme, (»Sl. list CG«, br. 52/14), kojim se propisuju uslovi i način zajedničkog korišćenja elektronske komunikacione infrastrukture i povezane opreme, kao i mjere za povećanje razpoloživosti slobodnih kapaciteta u toj infrastrukturi.
18	<p>POTREBA IZRADE GEODETSKIH, GEOLOŠKIH (GEOTEHNIČKIH, INŽENJERSKO-GEOLOŠKIH, HIDROGEOLOŠKIH, GEOMEHANIČKIH I SEIZMIČKIH) PODLOGA, KAO I VRŠENJA GEOTEHNIČKIH ISTRAŽNIH RADOVA I DRUGIH ISPITIVANJA:</p>

	<p>Za izradu tehničke dokumentacije stambenih objekata površine preko 1000 m² i objekata koji imaju četiri i više nadzemnih etaža, potrebno je predhodno izraditi Geotehnički elaborat shodno Zakonu o geološkim istraživanjima ("Sl. list RCG", br. 28/93, 27/94, 42/94, 26/07), kojim će se utvrditi geološka i hidrogeološka svojstva terena, odnosno geotehnički uslovi za izgradnju objekata, takođe je potrebno dobiti saglasnost na navedeni elaborat od Ministarstva Ekonomije.</p>										
19	POTREBA IZRADE URBANISTIČKOG PROJEKTA										
	/										
20	URBANISTIČKO-TEHNIČKI USLOVI ZA ZGRADE SADRŽE I URBANISTIČKE PARAMETRE										
	<table border="1" style="width: 100%; border-collapse: collapse;"> <tr> <td style="width: 50%;">Oznaka urbanističke parcele:</td> <td style="text-align: center;">UP 15, zona J</td> </tr> <tr> <td>Površina urbanističke parcele:</td> <td style="text-align: center;">636 m²</td> </tr> <tr> <td>Minimalni i maksimalni indeks zauzetosti:</td> <td style="text-align: center;">259m² / 487m² 0,4 / 0,75</td> </tr> <tr> <td>Minimalni i maksimalni indeks izgrađenosti:</td> <td style="text-align: center;">1 / 2,5</td> </tr> <tr> <td>Bruto građevinska površina objekata (min / max BGP):</td> <td style="text-align: center;">Min BGP 636 m² Max BGP 1589 m²</td> </tr> </table>	Oznaka urbanističke parcele:	UP 15, zona J	Površina urbanističke parcele:	636 m ²	Minimalni i maksimalni indeks zauzetosti:	259m ² / 487m ² 0,4 / 0,75	Minimalni i maksimalni indeks izgrađenosti:	1 / 2,5	Bruto građevinska površina objekata (min / max BGP):	Min BGP 636 m ² Max BGP 1589 m ²
Oznaka urbanističke parcele:	UP 15, zona J										
Površina urbanističke parcele:	636 m ²										
Minimalni i maksimalni indeks zauzetosti:	259m ² / 487m ² 0,4 / 0,75										
Minimalni i maksimalni indeks izgrađenosti:	1 / 2,5										
Bruto građevinska površina objekata (min / max BGP):	Min BGP 636 m ² Max BGP 1589 m ²										
	Maksimalna spratnost objekata: 6 nadzemnih etaža										
	<p>Maksimalna visinska kota objekta:</p> <p>Izgradnja podruma i suterena je ispod svih objekata dozvoljena, ali nije obaveza. Etaže ispod kote prizemlja tretiraju se kao suterenski i podrumski prostori i ne ulaze u proračun dozvoljene bruto površine objekta. Ukoliko se u suterenskoj ili podrumskoj etaži planiraju garažni prostori, gabarit podzemne etaže može biti veći od gabarita objekta, ali pod uslovom da se njenom izgradnjom ne ugrožavaju susjedni objekti ni parcele. Ukoliko je krov podzemne garaže ozelenjen i parterno uređen njen gabarit ne ulazi u proračun procenta zauzetosti parcele, već se smatra uređenom zelenom površinom.</p>										
	<p>Parametri za parkiranje odnosno garažiranje vozila:</p> <p>Planom je predviđeno da vlasnici parcela rješavaju parkiranje vozila na svojim parcelama što je osnovni princip i za planirano stanje.</p> <p>Prilikom komasacije kada se udružuju dvije ili više urbanističkih parcela, dio ili jedna cijela urbanistička parcela može se privesti namjeni parking prostora u funkciji planiranog objekta. Takođe, na zahtjev vlasnika, urbanistička parcela u neposrednoj blizini planiranog objekta ili u okviru zone može se privesti namjeni parking prostora isključivo u funkciji tog objekta i kao takva se ne može koristiti u</p>										



	<p>druge svrhe.</p> <p>Ovim DUP-om je prihvaćen princip da svaki objekat treba da zadovolji svoje potrebe za stacioniranjem vozila na parceli na kojoj se objekat gradi. Parking mjesta predvidjeti sa dimenzijama 2,5 x 5,0 m, min. 4,8 m. Obrada otvorenih parkinga treba da je takva da omogući maksimalno ozelenjavanje.</p> <p>Parkiranje ili garažiranje vozila rješavati u okviru urbanističke parcele po normi:</p> <ul style="list-style-type: none">- stanovanje 1 – 1.2 PM / 1 stambenoj jedinici;- trgovina 20-40 PM / 1000 m²;- poslovanje – 10 PM /1000 m². <p>Parkiranje rješavati u okviru urbanisitčke parcele. Ukoliko to nije moguće, važe pravila data u poglavlju: Saobraćaj – parkiranje i Uslovi za parcelaciju.</p>
<p>Smjernice za oblikovanje i materijalizaciju, posebno u odnosu na ambijentalna svojstva područja:</p>	<p>Materijalizacija objekata treba da bude u skladu sa njihovom namjenom, imajući u vidu elemente racionalne i brze gradnje uz primjenu adekvatne arhitektonske plastike na kubusima jednostavnih geometrijskih formi, pa se iz toga pored ostalog podrazumijeva:</p> <ul style="list-style-type: none">- Primjena savremene tehnologije gradnje elemenata kao glavnog arhitektonskog i konstruktivnog sklopa u tehnologiji montaže i polumontaže.- Primjena svih elemenata dobrih fizičkih karakteristika kao preduslova zaštite od nepovoljnih klimatskih uticaja.- Obrada fasada u savremenom tretmanu uz primjenu ventilisanih fasada ili sendvič elemenata.- Zidovi ispune odnosno konstrukcije za fino obrađenim fasadnim platnima.- Primjena arhitektonske plastike i boje u vidu betonskih reljefa, atika i ograda. <p>Krovovi - preporučuje se izgradnja kosih krovova blagog nagiba (približno 15°), dvovodnih ili razuđenih.</p> <p>Fasade - Obrada fasada mora biti izvedena od odgovarajućih materijala koji garantuju adekvatnu zaštitu enterijera objekata. Kolorit objekata uskladiti sa njihovom funkcijom, okolinom, građevinskim naslijeđem i klimatskim uslovima.</p>
<p>Uslovi za unapređenje energetske efikasnosti:</p>	<p>Obavezno je racionalno planiranje potrošnje energije, te stoga time i uslovljen izbor rješenja energetske karakteristika objekta, opreme i instalacija.</p>

		Na planu racionalizacije potrošnje energije predlažu se dvije osnovne mjere: štednja i korišćenje alternativnih, odnosno obnovljivih izvora energije. Osnovna mjera štednje koju ovaj DUP predlaže je poboljšanje toplotne izolacije prostorija, koja u ljetnjem periodu ne dozvoljava pregrijavanje dok u zimskom zadržava toplotu. Osim odgovarajuće termoizolacije potrebno je voditi računa o adekvatnoj veličini otvora vodeći računa o mikroklimatskim uslovima ovog podneblja. Klimatski uslovi Bara omogućuju korišćenje sunčeve energije. Predlaže se ugrađivanje krovnih solarnih kolektora koji mogu da uštede značajnu količinu energije za zagrijavanje vode.
21	DOSTAVLJENO: Podnosiocu zahtjeva, u spise predmeta urbanističko-građevinskoj inspekciji i arhivi.	
22	OBRADIVAČ URBANISTIČKO-TEHNIČKIH USLOVA:	
	Lara Dabanović dipl.ing.arh.	
23	OVLAŠĆENO SLUŽBENO LICE:	
24	M.P. VD Sekretar: Nikoleta Pavićević spec.sci.arh.	potpis ovlašćenog službenog lica 
25	PRILOZI:	
	<ul style="list-style-type: none"> - Grafički prilozi iz planskog dokumenta - Tehnički uslovi u skladu sa posebnim propisom - List nepokretnosti i kopija katastarskog plana - Uslovi izdati od strane elektrodistribucije "Cedis" doo Bar 	



Crna Gora
O P Š T I N A B A R

Sekretarijat za uređenje prostora

Broj: 07-352/19-118

Bar, 18.03.2019. godine

IZVOD IZ DUP-a »ILINO«

Za urbanističku parcelu **UP15**, u zoni »**J**«

Obrađivač
Lara Dabanović
dipl.ing.arh.



DUP ILINO



5

ANALIZA POSTOJECEG STANJA

razmjera:
R 1:1000

investitor: Skupština Opštine Bar

obrađivač:

Legenda



granica plana



namjena benzinska pumpa



namjena neizgradjeni prostori



namjena kolektivno stanovanje sa
djelatnostima



namjena drustvene djelatnosti




namjena individualno stanovanje



regulacija rijeke



zeljeznicka pruga





DUP ILINO



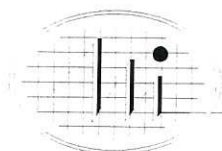
7

PLAN PARCELACIJE

razmjera:
R 1:1000

investitor: Skupština Opštine Bar

obrađivač:



Holding MONTENEGROINŽENJERING - PODGORICA

Legenda



granica plana



željeznička pruga i koridor



regulacija vodotoka rijeke Zeljeznice



urbanistička zona



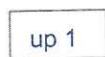
urbanistička parcela



urbanističke parcele namijenjene
komunalnoj infrastrukturi



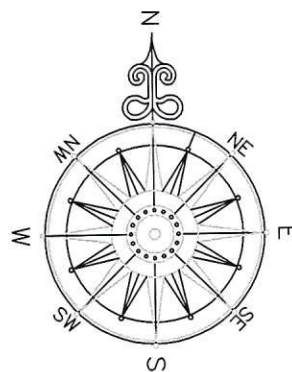
oznaka urbanističke zone

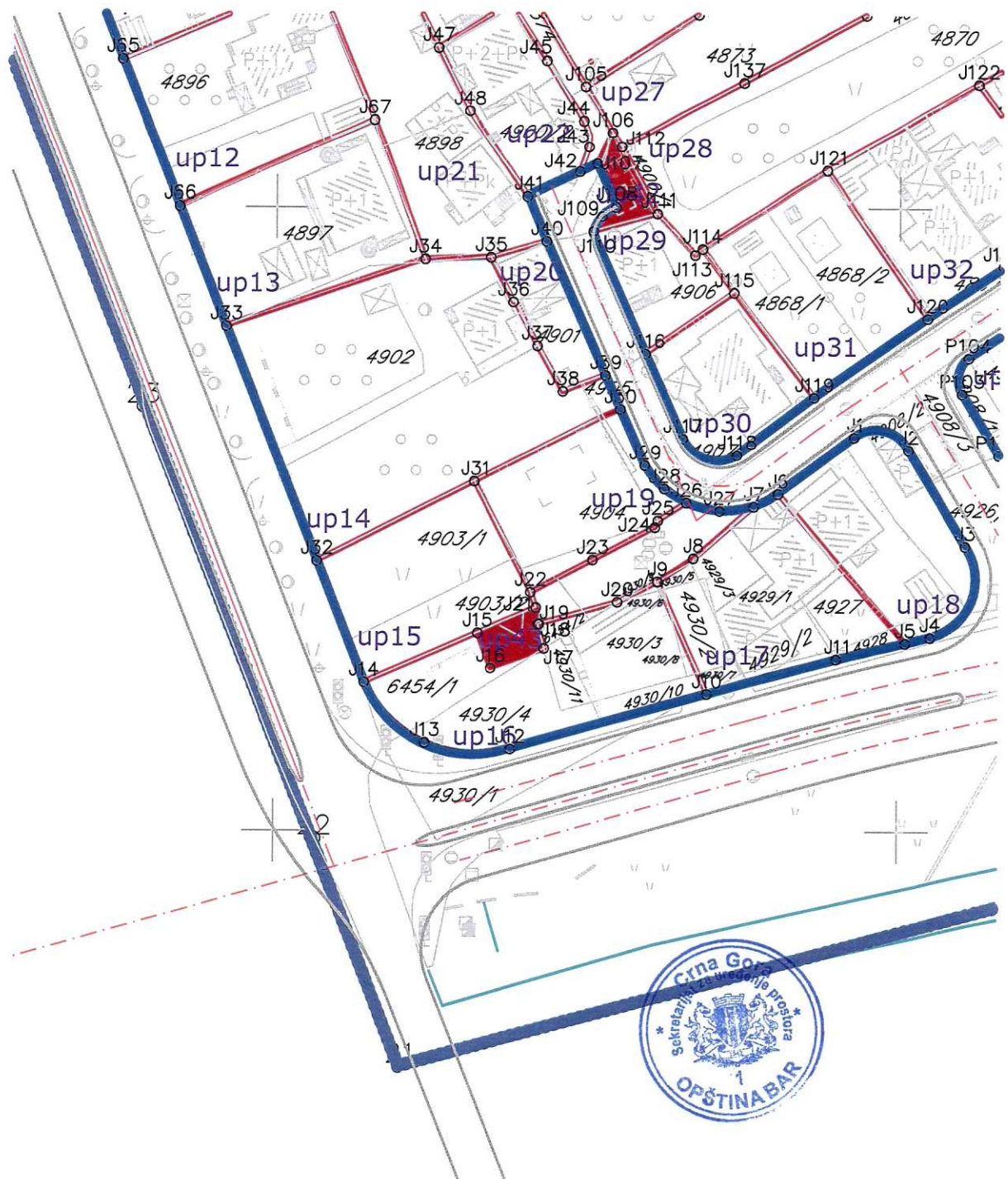


oznaka urbanističke parcele



postojeci objekti





DUP ILINO



8

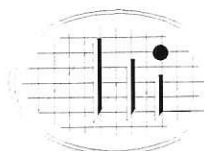
PLAN
NIVELACIJE I REGULACIJE



razmjera:
R 1:1000








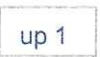



investitor: Skupština Opštine Bar


obrađivač:



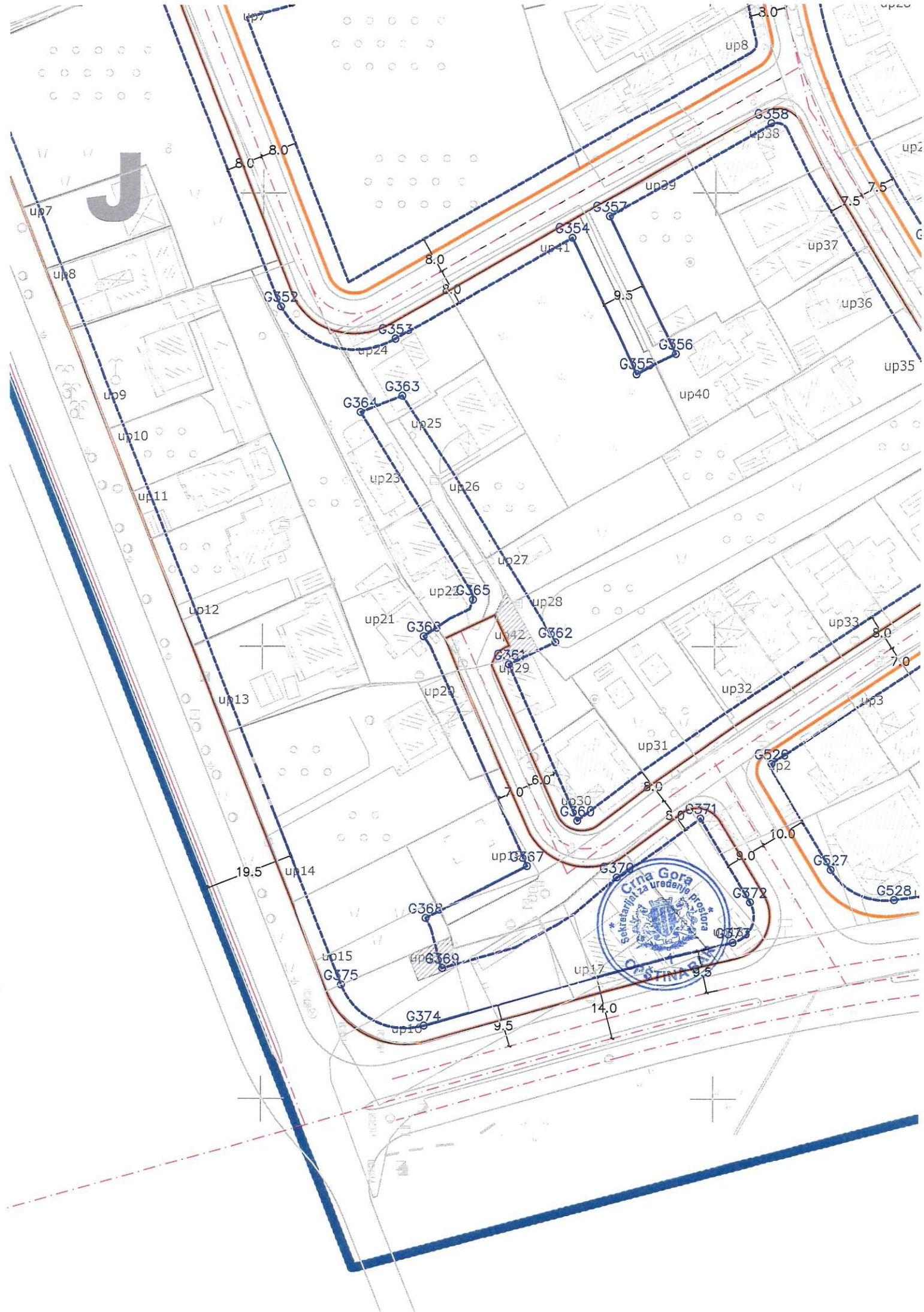
Holding MONTENEGROINŽENJERING - PODGORICA

Legenda

-  granica plana
-  željeznička pruga i koridor
-  regulacija vodotoka rijeke Zeljeznice
-  urbanistička zona
-  urbanistička parcela
-  urbanističke parcele namjenjene komunalnoj infrastrukturi
-  oznaka urbanističke zone
-  oznaka urbanističke parcele
-  postojeći objekti
-  građevinska linija
-  Kote građevinskih linija



J



Koordinate urbanističkih parcela

J14 6590614.41 4663123.80
J15 6590632.58 4663131.74
J21 6590641.95 4663135.83
J22 6590641.08 4663138.27
J31 6590631.93 4663156.01
J32 6590606.74 4663143.25

Koordinate gradjevinskih linija

G368 6590636.32 4663139.87
G375 6590617.62 4663125.20



DUP ILINO



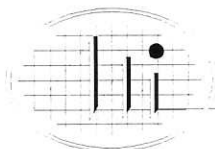
9

PLAN
NAMJENE POVRSINA

razmjera:
R 1:1000











investitor: Skupština Opštine Bar


obrađivač:

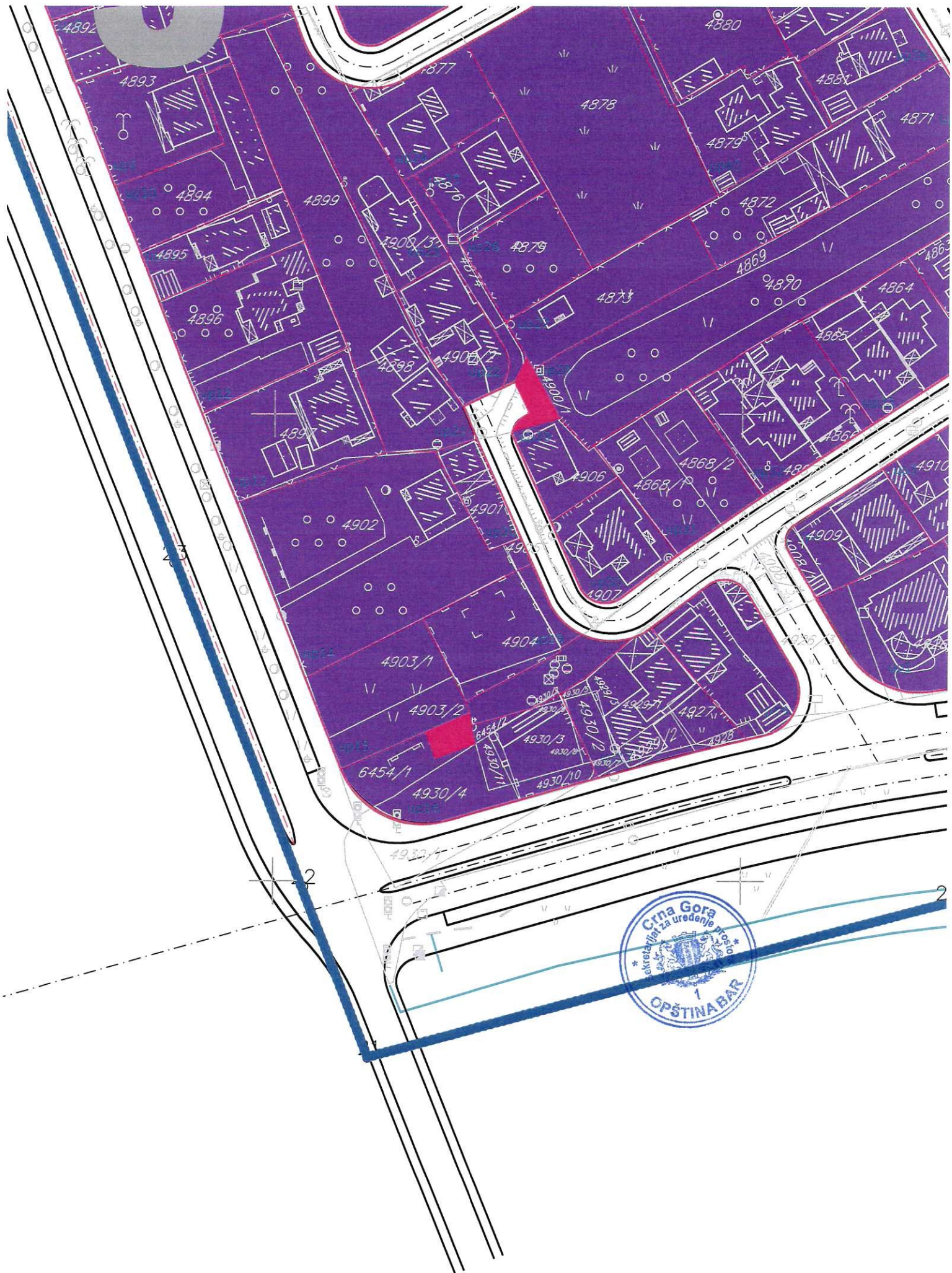


Holding MONTENEGROINŽENJERING - PODGORICA

Legenda

-  granica plana
-  željeznička pruga i koridor
-  regulacija vodotoka rijeke Zeljeznice
-  namjena stanovanje srednjih gustina
-  namjena stanovanje velikih gustina
-  namjena centralne funkcije
-  namjena turističko stanovanje
-  namjena centralne funkcije -skola
-  oznake urbanisticke parcele
-  oznake urbanisticke zone





Crna Gora
ekspertizna za uređenje prostora
1
OPŠTINA BAR

DUP ILINO



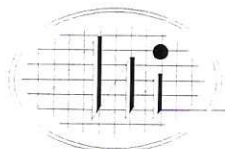
10

PLAN SAOBRAĆAJA

razmjera:
R 1:1000









investitor: Skupština Opštine Bar

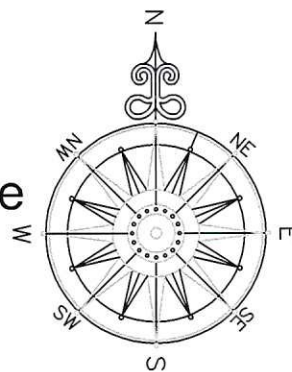
obrađivač:



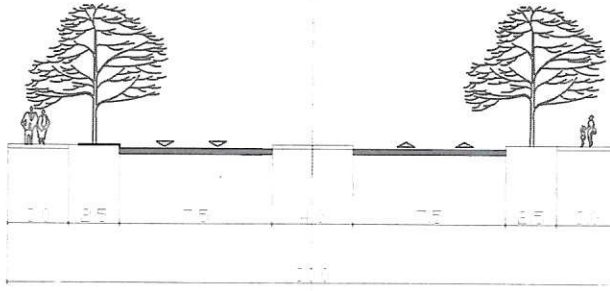
Holding MONTENEGROINŽENJERING - PODGORICA

Legenda

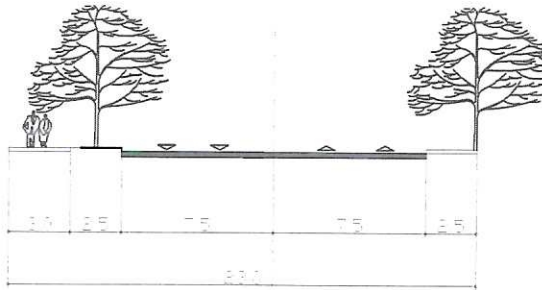
-  granica plana
-  željeznička pruga i koridor
-  regulacija vodotoka rijeke Zeljeznice
-  urbanistička zona
-  urbanistička parcela
-  postojeći objekti
-  oznaka urbanističke zone
-  urbanističke parcele namijenjene komunalnoj infrastrukturi



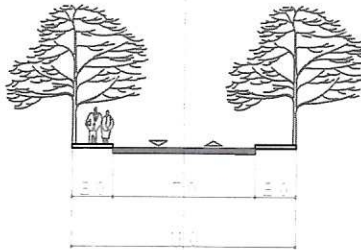
presječ 1-1



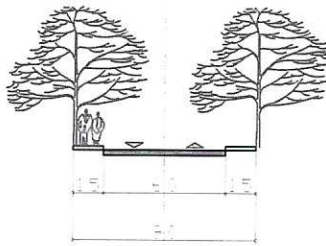
presječ 2-2



presječ 3-3

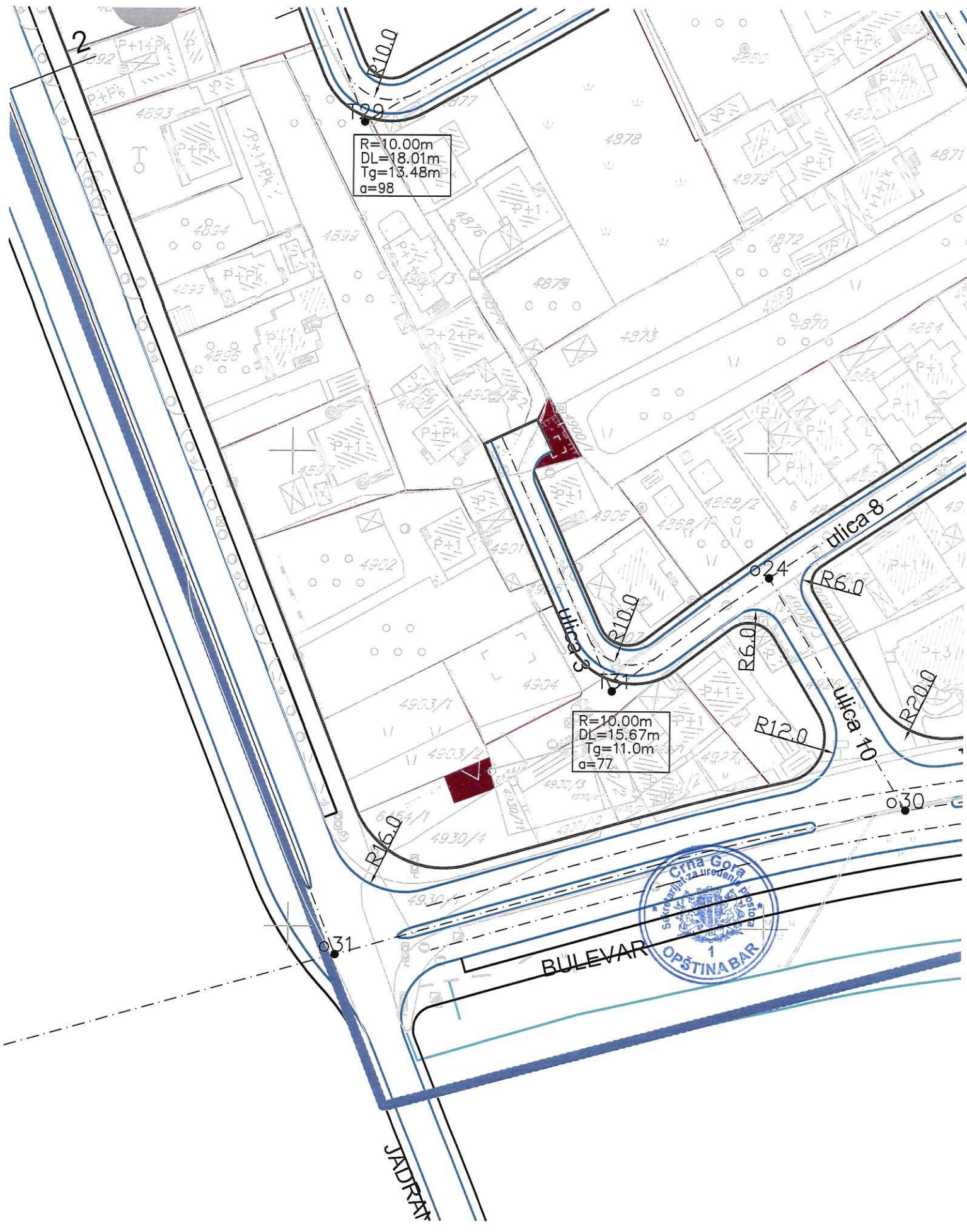


presječ 4-4



- o1 6591170.25 4663098.34
- o2 6591106.81 4663196.55
- o3 6590990.92 4663338.92
- o4 6591174.75 4663451.09
- o5 6591223.95 4663463.96
- o6 6591353.94 4663538.95
- o7 6591314.30 4663322.91
- o8 6591373.46 4663360.65
- o9 6591433.35 4663298.73
- o10 6590821.38 4663523.71
- o11 6591026.61 4663711.88
- o12 6591106.41 4663670.58
- o13 6591025.57 4663780.22
- o14 6591271.90 4663623.52
- o15 6591011.89 4663850.60
- o16 6590722.28 4663631.05
- o17 6590548.20 4663808.33
- o18 6590377.67 4663556.86
- o19 6590478.97 4663428.13
- o20 6590533.49 4663473.60
- o21 6590626.10 4663550.84
- o22 6590658.78 4663443.65
- o23 6590718.26 4663327.38
- o24 6590700.43 4663173.72
- o25 6590778.16 4663224.58
- o26 6590906.87 4663287.12
- o27 6590981.15 4663194.11
- o28 6591027.88 4663123.88
- o29 6590848.86 4663135.68
- o30 6590729.46 4663125.19
- o31 6590609.86 4663094.18

- T1 6591500.55 4663383.35
- T2 6591454.76 4663342.86
- T3 6591373.74 4663360.83
- T4 6591396.70 4663223.16
- T5 6591200.40 4663241.77
- T6 6591243.78 4663465.77
- T7 6591203.29 4663462.08
- T8 6591105.30 4663424.36
- T9 6591056.92 4663374.94
- T10 6591244.02 4663584.85
- T11 6591169.31 4663635.15
- T12 6591064.03 4663602.35
- T13 6591134.71 4663652.24
- T14 6591138.81 4663760.72
- T15 6591055.20 4663703.74
- T16 6590891.24 4663563.84
- T17 6590964.55 4663615.23
- T18 6591034.99 4663723.70
- T19 6590942.18 4663811.11
- T20 6590823.58 4663790.55
- T21 6590769.09 4663670.52
- T22 6590469.20 4663745.74
- T23 6590506.48 4663531.38
- T24 6590653.26 4663510.09
- T25 6590791.67 4663501.73
- T26 6590723.88 4663475.08
- T27 6590653.26 4663444.18
- T28 6590708.50 4663369.73
- T29 6590614.63 4663268.89
- T30 6590720.53 4663318.54
- T31 6590667.61 4663149.73
- T32 6590777.15 4663225.31
- T33 6590844.44 4663250.76
- T34 6590905.00 4663200.00
- T35 6590995.28 4663176.40



DUP ILINO



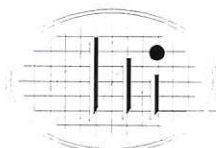
11

PLAN OZELENJAVANJA

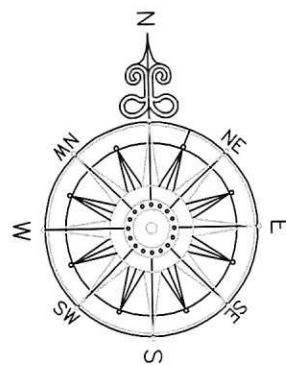
razmjera:
R 1:1000

investitor: Skupština Opštine Bar

obrađivač:



Holding MONTENEGROINŽENJERING - PODGORICA




legenda:



granica plana



zelenilo kolektivnog stanovanja



zelenilo u okviru turističkog stanovanja



zelenilo u okviru centralnih funkcija



zelenilo u zoni obrazovanja



zelenilo duž vodotoka



Zelene površine manjih trgova, skverova i kružnih tokova




rijeka Železnica



linearno zelenilo





DUP ILINO



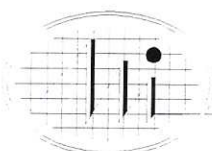
12

PLAN
ELEKTROENERGETIKE

razmjera:
R 1:1000









investitor: Skupština Opštine Bar

obrađivač:



Holding MONTENEGROINŽENJERING - PODGORICA

Legenda

-  granica plana
-  željeznička pruga i koridor
-  regulacija vodotoka rijeke Zeljeznice
-  postojeći objekti
-  urbanistička zona
-  urbanistička parcela
-  urbanističke parcele namijenjene komunalnoj infrastrukturi
-  oznaka urbanističke zone



TS 10 / 0,4 kV



PLANIRANA TS 10 / 0,4 kV

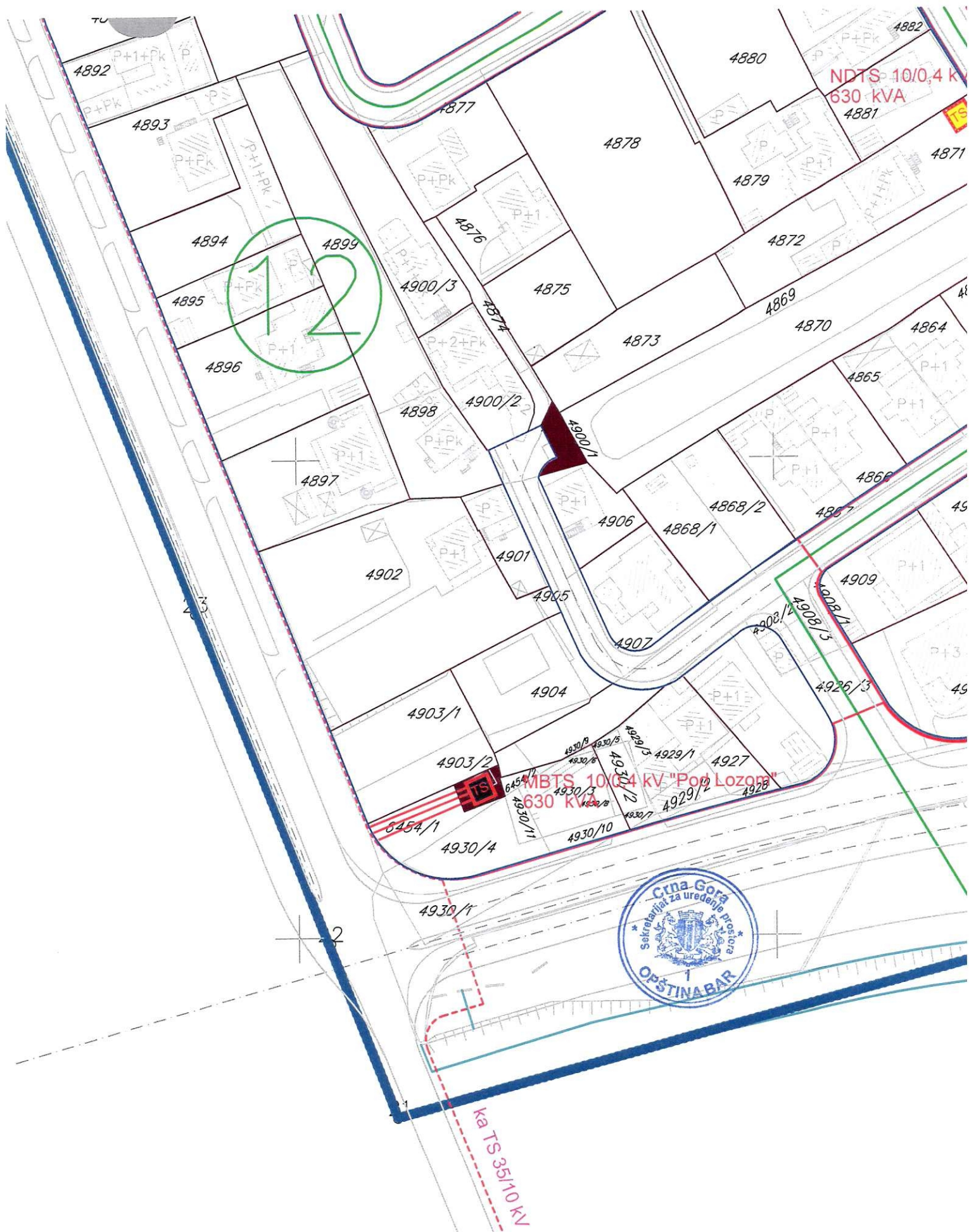
10 kV KABAL

10 kV KABAL PLANIRAN

10 kV KABAL IZMJESTEN

GRANICE ZONA NAPAJANJA





NDTS-10/0,4 KV
630 KVA

MBTS 10/0,4 KV "Pod Lozom"
630 KVA



ka TS 35/10 KV

DUP ILINO



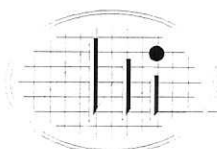
13

PLAN
TELEKOMUNIKACIJA

razmjera:
R 1:1000










investitor: Skupština Opštine Bar

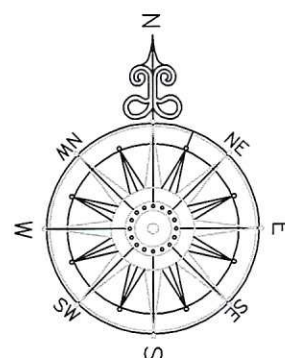
obrađivač:

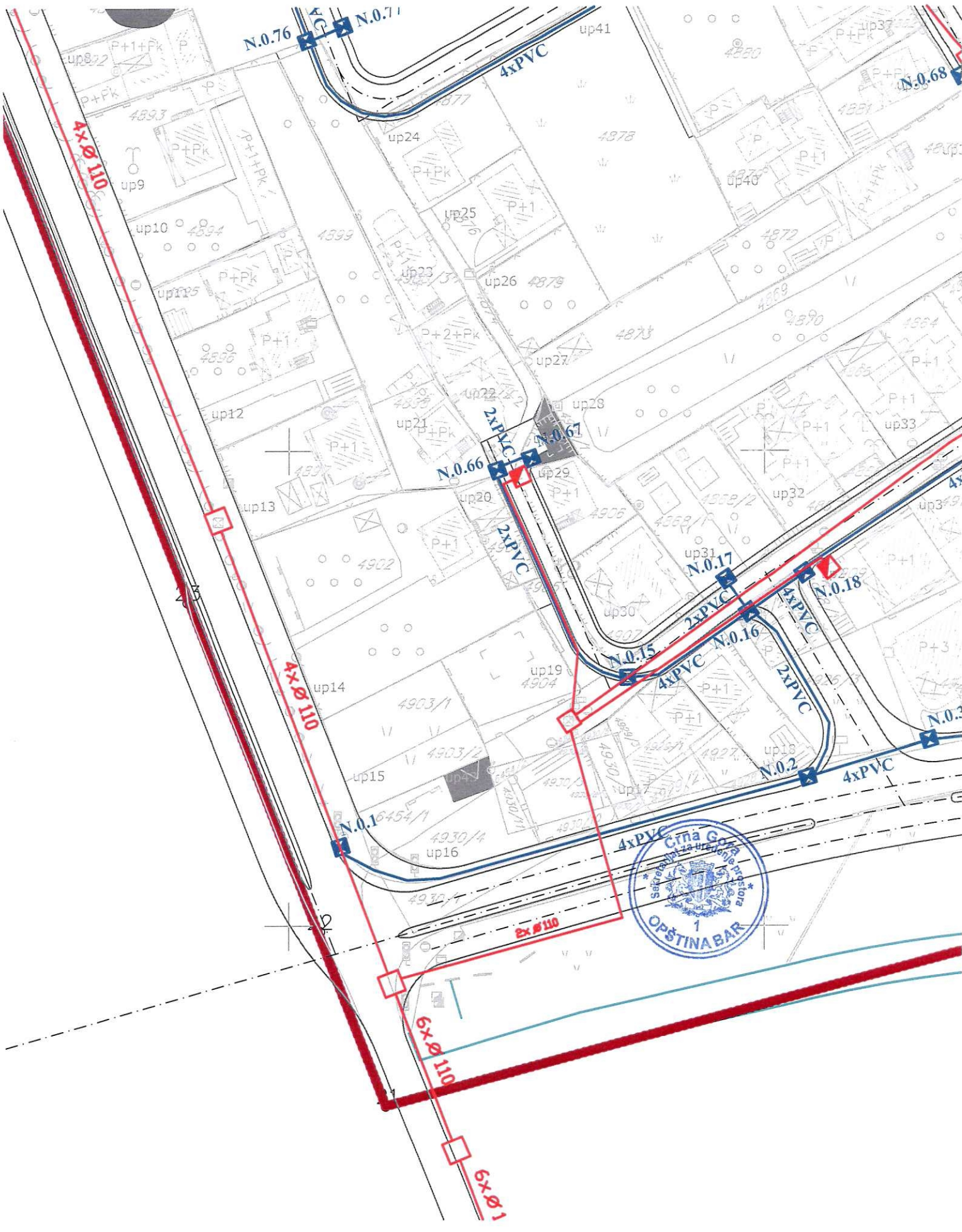


Holding MONTENEGROINŽENJERING - PODGORICA

Legenda

-  granica plana
-  željeznička pruga i koridor
-  regulacija vodotoka rijeke Zeljeznice
-  urbanistička zona
-  urbanistička parcela
-  urbanističke parcele namjenjene komunalnoj infrastrukturi
-  oznaka urbanističke zone
-  oznaka urbanističke parcele
-  postojeći objekti
-  postojeći tk čvor RSS Ilino 1
-  postojeće tk okno
-  postojeća tk kanalizacija
-  postojeći spoljašnji tk izvod
-  postojeći unutrašnji tk izvod
-  planirano tk okno
-  planirana tk kanalizacija
- N.0.1,...150 broj planiranog tk okna
- 2,4xPVC broj PVC cijevi 110mm u planiranoj tk kanalizaciji





DUP ILINO



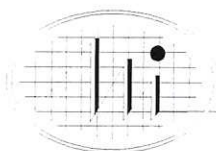
14

PLAN HIDROTEHNIČKE INFRASTRUKTURE

razmjera:
R 1:1000

investitor: Skupština Opštine Bar

obrađivač:



Holding MONTENEGROINŽENJERING - PODGORICA

Legenda



granica plana



željeznička pruga i koridor



regulacija vodotoka rijeke Zeljeznice



urbanistička zona



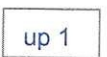
urbanistička parcela



urbanističke parcele namjenjene komunalnoj infrastrukturi



oznaka urbanističke zone



oznaka urbanističke parcele



postojeci objekti



Postojeća vodovodna mreža



Planirana vodovodna mreža



Protivpožarni hidrant



Postojeća fekalna kanalizacija



Planirana fekalna kanalizacija



Postojeća atmosferska kanalizacija



Planirana atmosferska kanalizacija



